



REPUBLIKA HRVATSKA
MINISTARSTVO GOSPODARSTVA
I ODRŽIVOG RAZVOJA

Uprava za energetiku
Sektor za naftno rudarstvo i geotermalne vode za energetske svrhe

KLASA: UP/I-310-01/21-03/183

URBROJ: 517-07-3-1-24-2

Zagreb, 19. ožujka 2024.

Ministarstvo gospodarstva i održivog razvoja, OIB: 19370100881, na temelju odredbe članka 48. stavka 1. Zakona o istraživanju i eksploataciji ugljikovodika („Narodne novine“, br. 52/18, 52/19 i 30/21), u postupku izdavanja dozvole za pridobivanje ugljikovodika pokrenutom na zahtjev investitora INA-INDUSTRIJA NAFTE, d.d. iz Zagreba, OIB: 27759560625, izdaje

DOZVOLU
za pridobivanje ugljikovodika na eksploatacijskom polju ugljikovodika
„Čepelovac-Hampovica“

1. Investitoru INA-INDUSTRIJA NAFTE, d.d., OIB: 27759560625, iz Zagreba, Avenija V. Holjevca 10, (u daljnjem tekstu: Investitor) **izdaje se dozvola za pridobivanje ugljikovodika na eksploatacijskom polju ugljikovodika „Čepelovac-Hampovica“.**
2. **Eksploatacijsko polje ugljikovodika „Čepelovac-Hampovica“** (u daljnjem tekstu: EPU Čepelovac-Hampovica) **utvrđeno je Rješenjem** Ministarstva gospodarstva i održivog razvoja, Uprave za energetiku (KLASA: UP/I-310-01/21-03/152, URBROJ: 517-07-3-2-21-3, od 7. prosinca 2021.), površine 20,20 km². Nalazi se na području Općine Veliko Trojstvo u Bjelovarsko-bilogorskoj županiji i Općine Virje i Grada Đurđevca u Koprivničko-križevačkoj županiji. Upisano je u Registar eksploatacijskih polja ugljikovodika Ministarstva gospodarstva i održivog razvoja.
3. **Količine i kakvoće rezervi ugljikovodika** na EPU Čepelovac-Hampovica potvrđene su Rješenjem Ministarstva gospodarstva i održivog razvoja, Uprave za energetiku (KLASA: UP/I-310-01/22-03/07, URBROJ: 517-07-3-2-22-7, od 5. travnja 2022.), sa stanjem na dan 31. prosinca 2021.
4. **Dozvola za pridobivanje ugljikovodika** na EPU Čepelovac-Hampovica izdaje se sukladno projektima:
 - Glavni rudarski projekt za otvaranje, razradu i eksploataciju ležišta prirodnog plina u eksploatacijskim poljima Gola, Čepelovac-Hampovica, Ferdinandovac i Pepelana (Broj: 48-000, od 27. listopada 1993.)
 - Glavni rudarski projekt njihalica (KLASA: 310-01/93-03/33, URBROJ: 526-04-93-04)

- Dopunski rudarski projekt naftnog polja Žutica za radove hidrauličkog frakturiranja na bušotini Žutica-255 (KLASA: UP/I-310-01/97-03/80, URBROJ: 526-04-97-07, 17. studenoga 1997., tipski projekt)
 - Rudarski projekt eksploatacije ugljikovodika na eksploatacijskom polju Čepelovac-Hampovica – Dopuna-1 (KLASA: UP/I-310-01/11-03/224, URBROJ: 526-14-01-02/2-12-5, od 31. siječnja 2012.)
 - Dopunski rudarski projekt eksploatacije ugljikovodika na eksploatacijskom polju Čepelovac-Hampovica – Dopuna 2 (KLASA: UP/I-310-01/13-03/164, URBROJ: 526-03-03-01-02/1-13-5, od 10. listopada 2013.)
 - Dopunski rudarski projekt za komprimiranje plina primjenom prenosivog kompresorskog postrojenja na eksploatacijskom polju ugljikovodika „Žutica“ – tipski projekt (KLASA: UP/I-310-01/17-03/97, URBROJ: 517-13-1-1-2/1180-17-7, od 4. prosinca 2017.)
 - Dopunski rudarski projekt za doziranje kemijskih aditiva primjenom dozirno-pumpnog agregata na eksploatacijskom polju ugljikovodika „Ivanić“ – tipski projekt (KLASA: UP/I-310-01/18-03/69, URBROJ: 517-06-3-1-18-7, 10. rujna 2018.)
 - Dopunski rudarski projekt ugradnje linearnog sustava podizanja fluida dubinskom sisaljkom na eksploatacijskom polju „Žutica“ – tipski projekt (KLASA: UP/I-310-01/17-03/17, URBROJ: 517-13-1-3/1191-17-7, od 22. kolovoza 2017.)
 - **Dopunski projekt razrade i eksploatacije ugljikovodika na eksploatacijskom polju ugljikovodika „Čepelovac-Hampovica“ – treća dopuna** (KLASA: UP/I-92-01/22-01/59, URBROJ: 517-07-3-1-22-9, od 26. rujna 2022.).
5. Investitor je **dužan plaćati** fiksnu novčanu naknadu za površinu utvrđenog EPU Čepelovac-Hampovica i varijabilnu novčanu naknadu za pridobivene količine ugljikovodika, sukladno propisu kojim se uređuje plaćanje naknade za istraživanje i eksploataciju ugljikovodika.
 6. Investitor je dužan Ministarstvu gospodarstva i održivog razvoja i Agenciji za ugljikovodike dostaviti najkasnije 30 dana prije početka svake kalendarske godine **plan eksploatacije**, a koji mora biti u skladu s provjerenom naftno-rudarskom dokumentacijom.
 7. Investitor je dužan Ministarstvu gospodarstva i održivog razvoja i Agenciji za ugljikovodike najkasnije 30 dana po isteku kalendarske godine u godišnjem izvješću o realiziranoj eksploataciji **prikazati odstupanja** u odnosu na elaborat o rezervama potvrđen rješenjem o utvrđivanju količina i kakvoći rezervi. Ako je došlo do bitnih odstupanja pridobivenih količina ugljikovodika iz elaborata o rezervama, kao i promjene kategorizacije rezervi, Ministarstvo gospodarstva i održivog razvoja može zatražiti izradu izvanrednog elaborata o rezervama.
 8. Sastavni dijelovi ove Dozvole su:
 - Zemljovid utvrđenog eksploatacijskog polja ugljikovodika „Čepelovac-Hampovica“ (**Prilog 1.**).
 - Pregledna karta naftno-rudarskih objekata i postrojenja eksploatacijskog polja ugljikovodika „Čepelovac-Hampovica“, s označenim katastarskim česticama i granicama katastarskih općina (**Prilog 2.**).
 - Tablica s navedenim katastarskim česticama (**Prilog 3.**).
 9. Investitor je dužan dostaviti Ministarstvu gospodarstva i održivog razvoja jamstvo za troškove sanacije EPU Čepelovac-Hampovica u iznosu od **1.158.311,52 EUR** (slovima: milijun st

pedeset osam tisuća tristo jedanaest eura i pedeset dva centa) prije potpisivanja ugovora o eksploataciji ugljikovodika na EPU Čepelovac-Hampovica. Jamstvo za troškove sanacije može biti u obliku zadužnice koja je izdana sukladno propisima koji propisuju oblik i sadržaj zadužnice.

10. Investitor je dužan svake godine dostaviti Ministarstvu gospodarstva i održivog razvoja **izjavu kojom potvrđuje** da je zadužnica izdana sukladno točki 9. izreke ove Dozvole valjana.
11. Investitor je dužan **dostaviti imenovanje odgovornog voditelja** izvođenja naftno-rudarskih radova prije potpisivanja ugovora o eksploataciji ugljikovodika na EPU Čepelovac-Hampovica.
12. **U roku od 60 dana** od dana izvršnosti ove Dozvole, Investitor mora s Ministarstvom gospodarstva i održivog razvoja, **temeljem ove Dozvole sklopiti** ugovor o eksploataciji ugljikovodika na EPU Čepelovac-Hampovica.
13. **Rok** na koji se Investitoru izdaje dozvola za pridobivanje ugljikovodika na EPU Čepelovac-Hampovica određen je temeljem Dopunskog projekta razrade i eksploatacije ugljikovodika na eksploatacijskom polju ugljikovodika „Čepelovac-Hampovica“ – treća dopuna (KLASA: UP/I-92-01/22-01/59, URBROJ: 517-07-3-1-22-9, od 26. rujna 2022.), a u trajanju **do 31. prosinca 2026.**
14. Ova Dozvola objavljuje se na mrežnim stranicama Ministarstva gospodarstva i održivog razvoja, Bjelovarsko-bilogorske županije, Općine Veliko Trojstvo i Koprivničko-križevačke županije, Općine Virje i Grada Đurđevca.
15. Danom izvršnosti ove Dozvole, Odluka o davanju koncesije za eksploataciju mineralnih sirovina na eksploatacijskom polju ugljikovodika "Čepelovac-Hampovica" (KLASA: UP/I-310-01/13-03/207, URBROJ: 526-04-02/2-14-05 od 7. kolovoza 2014. i Odluka o izmjeni Odluke o davanju koncesije za eksploataciju mineralnih sirovina na eksploatacijskom polju ugljikovodika "Čepelovac-Hampovica" (KLASA: UP/I-310-01/13-03/207, URBROJ: 526-04-02/2-15-11 od 18. prosinca 2015.) stavlja se izvan snage.

Obrazloženje

Investitor INA-INDUSTRIJA NAFTE, d.d., OIB: 27759560625, Istraživanje i proizvodnja nafte i plina, Avenija Većeslava Holjevca 10, 10000 Zagreb, (u daljnjem tekstu: Investitor) podnio je 16. prosinca 2021. Ministarstvu gospodarstva i održivog razvoja, Upravi za energetiku (u daljnjem tekstu: Ministarstvo) *Zahtjev za dodjelu Dozvole za pridobivanje ugljikovodika na eksploatacijskom polju ugljikovodika „Čepelovac-Hampovica“* (znak: 001/50457184/08-12-21/1996, od 15. prosinca 2021., u daljnjem tekstu: Zahtjev) prema odredbama članka 48. stavka 5. Zakona o istraživanju i eksploataciji ugljikovodika (u daljnjem tekstu: Zakon).

Uz Zahtjev je Investitor priložio:

- Rješenje o utvrđivanju eksploatacijskog polja ugljikovodika „Čepelovac-Hampovica“ (KLASA: UP/I-310-01/21-03/152, URBROJ: 517-07-3-2-21-3, od 7. prosinca 2021.)
- Ugovor o koncesiji za eksploataciju mineralnih sirovina na eksploatacijskom polju ugljikovodika „Čepelovac-Hampovica“ (KLASA: UP/I-310-01/13-03/207, URBROJ: 526-04-02-01/1-14-07, od 4. rujna 2014.)

- Dodatak Ugovoru o koncesiji za eksploataciju mineralnih sirovina na eksploatacijskom polju ugljikovodika „Čepelovac-Hampovica“ (KLASA: UP/I-310-01/13-03/207, URBROJ: 526-04-02/2-16-12, od 26. veljače 2016.)
- Rješenje o utvrđivanju količina i kakvoći rezervi na eksploatacijskom polju ugljikovodika „Čepelovac-Hampovica“ (KLASA: UP/I-310-01/18-03/57, URBROJ: 517-06-3-1-18-8, od 6. prosinca 2018.)
- Kopije naslovnica provjerene naftno-rudarske projektne dokumentacije:
 - Glavni rudarski projekt za otvaranje, razradu i eksploataciju ležišta prirodnog plina u eksploatacionim poljima Gola, Čepelovac-Hampovica, Ferdinandovac i Pepelana (Broj: 48-000, od 3. srpnja 1985.)
 - Glavni rudarski projekt njihalica (KLASA: 310-01/93-03/33, URBROJ: 526-04-93-04, od 27 listopada 1993.)
 - Dopunski rudarski projekt naftnog polja Žutica za radove hidrauličkog frakturiranja na bušotini Žutica-255 (KLASA: UP/I-310-01/97-03/80, URBROJ: 526-04-97-07, 17. studenoga 1997., tipski projekt)
 - Rudarski projekt eksploatacije ugljikovodika na eksploatacijskom polju Čepelovac-Hampovica – Dopuna-1 (KLASA: UP/I-310-01/11-03/224, URBROJ: 526-14-01-02/2-12-5, od 31. siječnja 2012.)
 - Dopunski rudarski projekt eksploatacije ugljikovodika na eksploatacijskom polju Čepelovac-Hampovica – Dopuna 2 (KLASA: UP/I-310-01/13-03/164, URBROJ: 526-03-03-01-02/1-13-5, od 10. listopada 2013.)
 - Dopunski rudarski projekt za komprimiranje plina primjenom prenosivog kompresorskog postrojenja na eksploatacijskom polju ugljikovodika „Žutica“ – tipski projekt (KLASA: UP/I-310-01/17-03/97, URBROJ: 517-13-1-1-2/1180-17-7, od 4. prosinca 2017.)
 - Dopunski rudarski projekt za doziranje kemijskih aditiva primjenom dozirno-pumpnog agregata na eksploatacijskom polju ugljikovodika „Ivanić“ – tipski projekt (KLASA: UP/I-310-01/18-03/69, URBROJ: 517-06-3-1-18-7, 10. rujna 2018.)
- Izjavu osoba ovlaštenih za zastupanje o nepostojanju zapreka propisanih člankom 17. Zakona o istraživanju i eksploataciji ugljikovodika, ovjerenu od strane javnog bilježnika (BROJ: OV-1300/2021, od 18. lipnja 2021.)
- Pregledna karta objekata Eksploatacijskog polja ugljikovodika „Čepelovac-Hampovica“.

Ugovor o koncesiji za eksploataciju mineralnih sirovina na eksploatacijskom polju ugljikovodika „Čepelovac-Hampovica“ (KLASA: UP/I-310-01/13-03/207, URBROJ: 526-04-02-01/1-14-07, od 4. rujna 2014.) i Dodatak Ugovoru o koncesiji za eksploataciju mineralnih sirovina na eksploatacijskom polju ugljikovodika „Čepelovac-Hampovica“ (KLASA: UP/I-310-01/13-03/207, URBROJ: 526-04-02/2-16-12, od 26. veljače 2016.) bio je sklopljen na rok do 31. prosinca 2021.

Dopunskim projektom razrade i eksploatacije ugljikovodika na eksploatacijskom polju ugljikovodika „Čepelovac-Hampovica“- Dopuna 2., koji je provjeren na stručnom Povjerenstvu i za njega izdano Rješenje o provjeri projekta (KLASA: UP/I-310-01/13-03/164, URBROJ: 526-03-03-01-02/1-13-5 od 10. listopada 2013.) prikazana je mogućnost pridobivanja ugljikovodika do 2027., čime bi se postigao ukupni iscrpak 5.8% od otkrivenih rezervi ugljikovodika.

S obzirom da nisu iscrpljene sve potencijalno pridobive količine ugljikovodika na EPU Čepelovac-Hampovica, da provjerena naftno-rudarska dokumentacija potvrđuje mogućnost nastavka izvođenja naftno-rudarskih radova u svrhu eksploatacije ugljikovodika, a prethodno Rješenje o utvrđivanju eksploatacijskog polja ugljikovodika „Čepelovac-Hampovica“ (KLASA: UP/I-310-01/15-03/76, URBROJ: 526-04-02/2-15-03, od 22. svibnja 2015.) je vrijedilo do 31. prosinca 2021., Investitor je zatražio ponovno utvrđivanje eksploatacijskog polja i ishodio Rješenje o utvrđivanju eksploatacijskog polja ugljikovodika „Čepelovac-Hampovica“ (KLASA: UP/I-310-01/21-03/152; URBROJ: 517-07-3-2-21-3, od 7. prosinca 2021., u daljnjem tekstu: Rješenje o utvrđivanju).

U svrhu nastavka eksploatacije ugljikovodika Investitor je podnio Zahtjev za izdavanje Privremenog rješenja za izvođenje naftno-rudarskih radova eksploatacije ugljikovodika na eksploatacijskom polju ugljikovodika „Čepelovac-Hampovica " do izdavanja dozvole za pridobivanje ugljikovodika (Znak: 001/50457184/01-12-21/1956-AK) od 17. prosinca 2021., a Ministarstvo je izdalo Privremeno rješenje (KLASA: UP/I-310-05/21-01/01, URBROJ: 517-07-3-1-21-2 od 28. prosinca 2021.) kojim je omogućen nastavak izvođenja naftno-rudarskih radova na EPU Čepelovac-Hampovica.

Točkom III. Rješenja o utvrđivanju, Investitoru je propisana obveza izrade novog Elaborata o rezervama, što je Investitor i učinio i ishodio Rješenje o utvrđivanju količina i kakvoći rezervi na eksploatacijskom polju ugljikovodika „Čepelovac-Hampovica“ (KLASA: UP/I-310-01/22-03/07, URBROJ: 517-07-3-2-22-7, od 5. travnja 2022.) kojim su utvrđene preostale količine i kakvoća rezervi sa stanjem na dan 31.12.2021.

Točkom VII. Rješenja o utvrđivanju, Investitoru je propisana obveza izrade novog Dopunskog projekta razrade i eksploatacije na eksploatacijskom polju ugljikovodika „Čepelovac-Hampovica“ – treća dopuna, što je Investitor i učinio i ishodio Rješenje o provjeri dopunskog projekta razrade i eksploatacije ugljikovodika na eksploatacijskom polju ugljikovodika „Čepelovac-Hampovica“ – treća dopuna (KLASA: UP/I-92-01/22-01/59, URBROJ: 517-07-3-1-22-9, od 26. rujna 2022.), kojim je usklađena dinamika pridobivanja preostalih rezervi sukladno Elaboratu o rezervama ugljikovodika eksploatacijskog polja „Čepelovac-Hampovica“, naftno-plinsko polje Čepelovac-Hampovica, 9. obnova, Zagreb, veljača 2022. (Oznaka: 001/50308575/26-01-22/63).

Investitor je 13. listopada 2023. ishodio od Ministarstva Poljoprivrede Odluku o osnivanju prava služnosti na poljoprivrednom zemljištu u vlasništvu Republike Hrvatske (KLASA: 940-06/22-01/365, URBROJ: 525-06/192-23-16) za preostale zemljišnoknjižne čestice na kojima se odvijaju naftno-rudarski radovi i time riješio imovinsko-pravne odnose u skladu s Dopunskim projektom razrade i eksploatacije na eksploatacijskom polju ugljikovodika „Čepelovac-Hampovica“ – treća dopuna i ostalim provjerenim naftno-rudarskim projektima iz točke 4. izreke ove Dozvole.

Točke 1. do 4. izreke ove Dozvole temelje se na članku 48. stavku 7. Zakona.

Točka 5. izreke ove Dozvole temelji se na članku 51. Zakona i člancima 4. i 6. Uredbe o naknadi za istraživanje i eksploataciju ugljikovodika („Narodne novine“, br. 25/20 i 43/23).

Točka 6. izreke ove Dozvole temelji se na članku 129. stavku 5. Zakona, kojim je utvrđeno da plan eksploatacije koji je Investitor dužan dostaviti Ministarstvu i Agenciji za ugljikovodike, 30 dana prije početka kalendarske godine, mora biti usklađen s provjerenom naftno-rudarskom dokumentacijom.

Točka 7. izreke ove Dozvole utvrđena je u skladu s člankom 41. stavcima 4. i 5. Zakona, kojima je određeno da je Investitor dužan Ministarstvu i Agenciji za ugljikovodike najkasnije 30 dana po isteku kalendarske godine u godišnjem izvješću o realiziranoj eksploataciji prikazati

odstupanja u odnosu na elaborat o rezervama potvrđen rješenjem o utvrđivanju količina i kakvoći rezervi. Ako dođe do bitnih odstupanja od uvjeta i dinamike pridobivanja iz elaborata o rezervama, kao i promjene kategorizacije rezervi, Ministarstvo može zatražiti izradu izvanrednog elaborata o rezervama.

Točka 8. izreke ove Dozvole temelji se na članku 48. stavku 5. točki 1. Zakona, a odnosi se na obvezu Investitora za dostavom dokaza o pravu korištenja zemljišnih čestica unutar eksploatacijskog polja ugljikovodika.

Rok za dostavu jamstva iz točke 9. izreke ove Dozvole i rok za dostavu izjave iz točke 10. izreke ove Dozvole, kojom se utvrđuje da je izdana zadužnica valjana, utvrđen je u skladu s člankom 48. stavkom 7. točkom 6. Zakona.

Točka 11. izreke ove Dozvole utvrđena je u skladu s člankom 129. Zakona.

Točka 12. izreke ove Dozvole utvrđena je u skladu s člankom 48. stavkom 7. točkom 7. Zakona.

Točka 13. izreke ove Dozvole utvrđena je u skladu s člankom 48. stavkom 7. točkom 9. Zakona.

Točka 14. izreke ove Dozvole utvrđena je temeljem članka 12. stavka 2. Zakona.

Radi postizanja pravne sigurnosti točkom 15. izreke ove Dozvole se određuje koji akt se stavlja izvan snage izvršnošću ove Dozvole.

UPUTA O PRAVNOM LIJEKU

Protiv ove dozvole ne može se izjaviti žalba, ali se može pokrenuti upravni spor. Upravni spor pokreće se tužbom nadležnom upravnom sudu u roku 30 dana od dana dostave ove dozvole. Tužba se predaje neposredno u pisanom obliku, usmeno na zapisnik ili se šalje poštom, odnosno dostavlja u elektroničkom obliku putem informacijskog sustava.



PRILOZI:

Prilog 1.: Zemljovid utvrđenog eksploatacijskog polja ugljikovodika „Čepelovac-Hampovica“

Prilog 2.: Pregledna karta naftno-rudarskih objekata i postrojenja eksploatacijskog polja ugljikovodika „Čepelovac-Hampovica“ s označenim katastarskim česticama i granicama katastarskih općina

Prilog 3.: Tablica s katastarskim česticama

DOSTAVITI:

1. INA-INDUSTRIJA NAFTE d.d., Istraživanje i proizvodnja nafte i plina, Avenija Većeslava Holjevca 10, 10000 Zagreb
2. Elektroničkim putem:
 1. Agencija za ugljikovodike: pisarnica@azu.hr
 2. Državni inspektorat – Sektor za nadzor rudarstva, energetike i opreme pod tlakom: pisarnica.dirh@dirh.hr
 3. Državni inspektorat – Sektor za nadzor zaštite okoliša, zaštite prirode i vodopravni nadzor: pisarnica.dirh@dirh.hr
 4. Ministarstvo financija: pisarnica@mfin.hr
 5. Ministarstvo prostornoga uređenja, graditeljstva i državne imovine: episarnica@mpgi.hr
 6. Bjelovarsko-bilogorska županija: kabinet.zupana@bbz.hr
 7. Koprivničko-križevačka županija: pisarnica@kckzz.hr
 8. Općina Veliko Trojstvo: info@veliko-trojstvo.hr
 9. Općina Virje: opcina@virje.hr
 10. Grad Đurđevac: gradonacelnik@djurdjevac.hr
 11. Ministarstvo gospodarstva i održivog razvoja, Uprava vodnoga gospodarstva i zaštite mora: tajnica.uvg@mingor.hr
 12. Ministarstvo gospodarstva i održivog razvoja, Uprava za procjenu utjecaja na okoliš i održivo gospodarenje otpadom: ivan.hus@mingor.hr
 13. Ministarstvo gospodarstva i održivog razvoja, Uprava za zaštitu prirode: snjezana.starcevic@mingor.hr

3. Pismohrana

Zemljovid utvrđenog eksploatacijskog polja ugljikovodika „ČEPELOVAC-HAMPOVICA“

Ministarstvo gospodarstva i održivog razvoja
Uprava za energetiku
Sektor za naftno rudarstvo i geotermalne vode za energetske svrhe

Rješenje kojim je utvrđeno eksploatacijsko polje
KLASA: UP/I-310-01/21-03/152
URBROJ: 517-07-3-2-21-3
Zagreb, 07. prosinca 2021.
Ovlaštenik eksploatacijskog polja: INA - INDUSTRIJA NAFTE d.d. Zagreb

Mjerilo 1:40 000

Tumač:

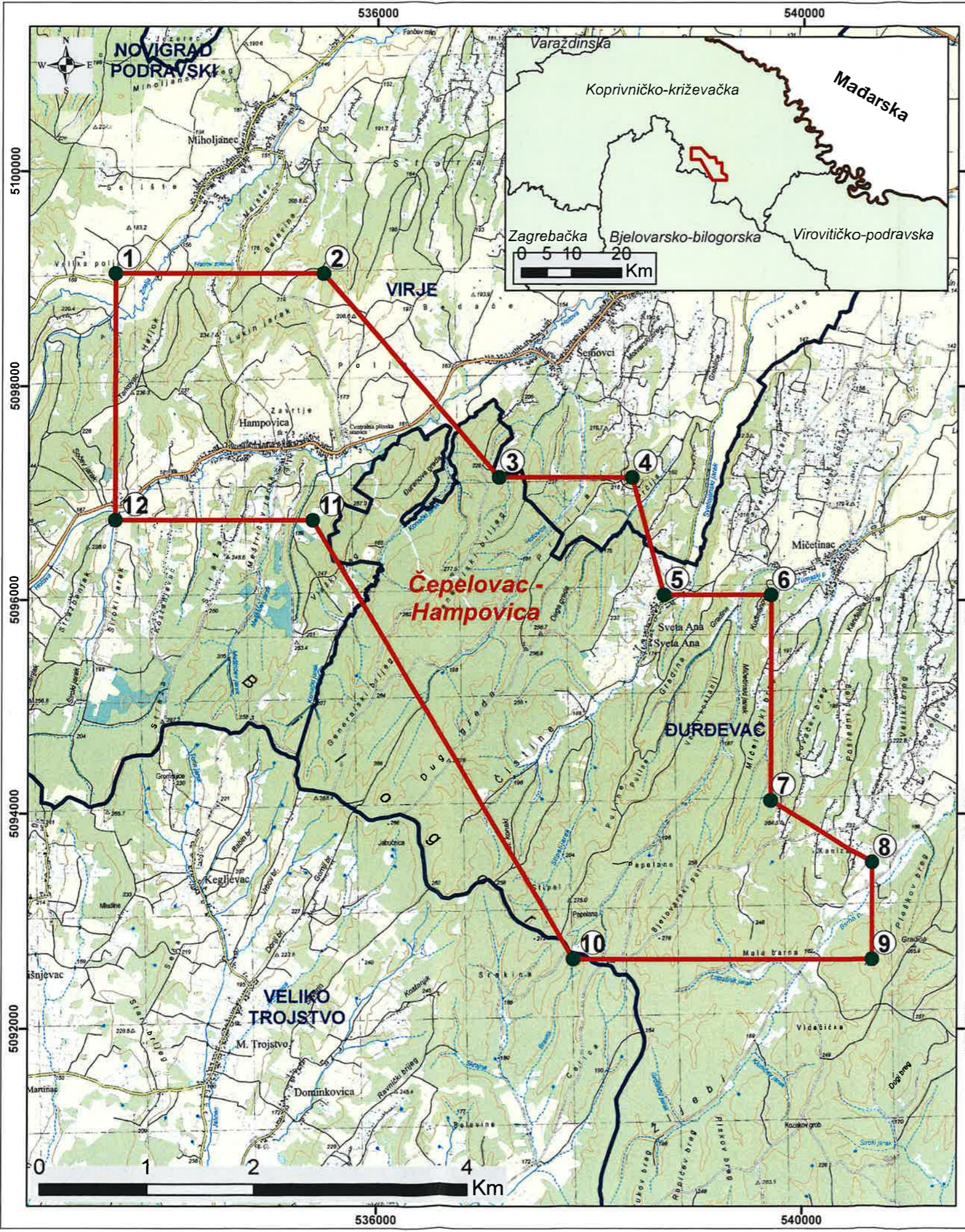
- Vršne točke utvrđenog EPU "Čepelovac-Hampovica"
- ▭ Granica utvrđenog EPU "Čepelovac-Hampovica"
- ▭ Jedinice lokalne samouprave



Koordinate vršnih točaka utvrđenog EPU "Čepelovac-Hampovica"

OZNAKA TOČKE	KOORDINATE HTRS96/TM	
	E	N
1	533550,00	5099050,00
2	535500,00	5099050,00
3	537150,00	5097150,00
4	538400,00	5097150,00
5	538700,00	5096050,00
6	539700,00	5096050,00
7	539700,00	5094125,00
8	540650,00	5093550,00
9	540650,00	5092650,00
10	537850,00	5092650,00
11	535400,00	5096750,00
12	533550,00	5096750,00


Površina = 20,20 km²



PREGLEDNA KARTA NAFTNO-RUDARSKIH OBJEKATA I POSTROJENJA EKSPLOATACIJSKOG POLJA UGLJIKOVODIKA "ČEPELOVAC-HAMPOVICA"

Mjerilo 1:10 000

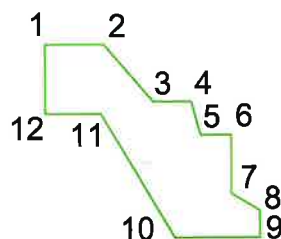
Tumač znakova:

-  Naftno-rudarski objekti i postrojenja:
- Čep-2 - k.o. Sveta Ana
 - Čep-3 - k.o. Sveta Ana
 - Čep-6 - k.o. Sveta Ana
 - Čep-13 - k.o. Sveta Ana, k.o. Šemovci
 - Ha-4 - k.o. Hampovica
 - CPS Čepelovac-Hampovica - k.o. Hampovica

 Granica EPU "ČEPELOVAC-HAMPOVICA"

 Granica katastarskih općina

Vršne točke EPU "ČEPELOVAC-HAMPOVICA"



P=2020ha

1	533550.00	5099050.00
2	535500.00	5099050.00
3	537150.00	5097150.00
4	538400.00	5097149.99
5	538700.00	5096050.00
6	539700.00	5096050.00
7	539700.00	5094125.00
8	540650.00	5093550.00
9	540650.00	5092650.00
10	537850.00	5092650.00
11	535400.00	5096750.00
12	533550.00	5096750.00



Izradila i ovjerala:

Maja Runje, mag.ing.geod. et geoinf.

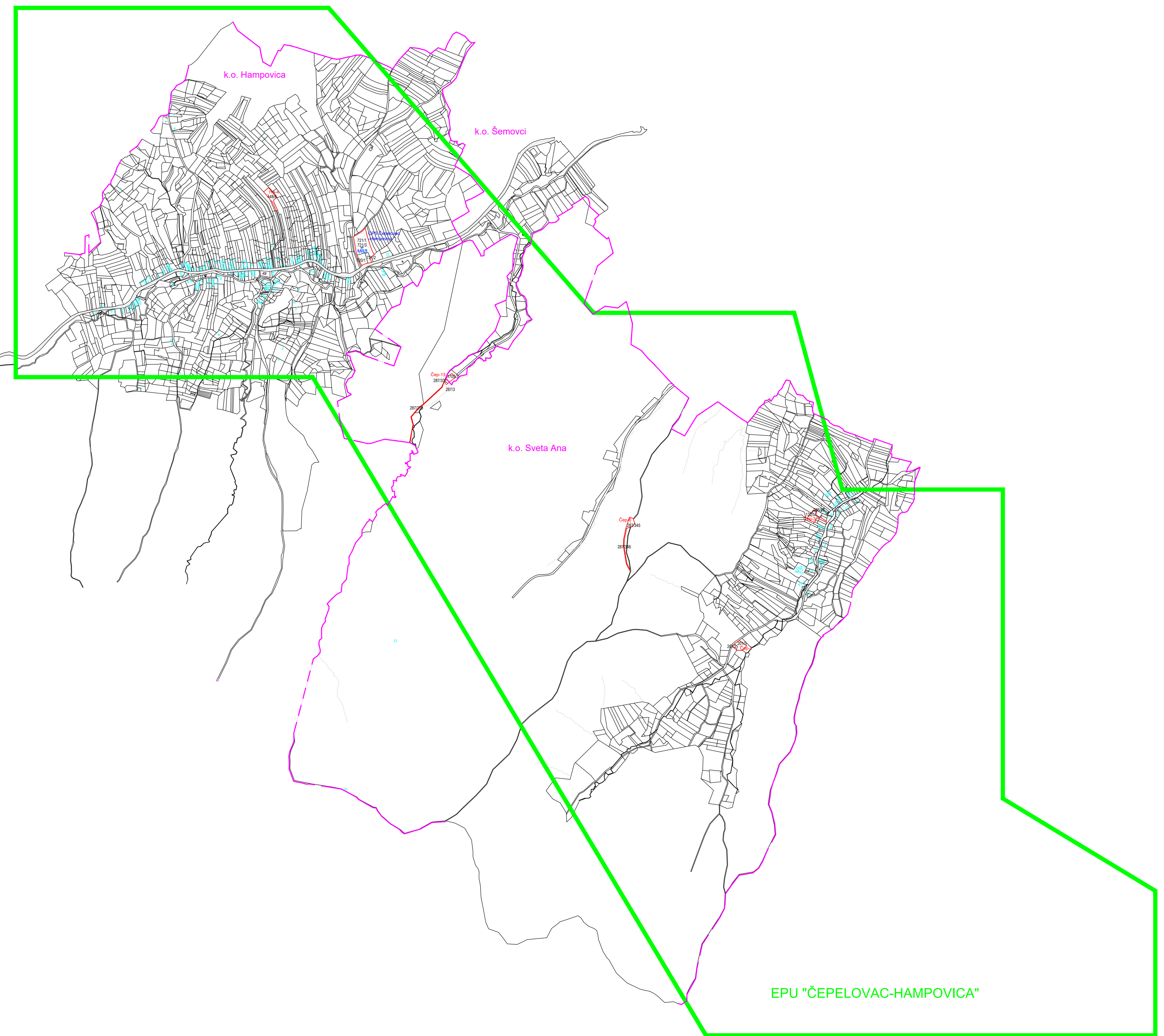
Maja Runje
mag.ing.geod. et geoinf.

Ovlašteni inženjer geodezije

INA d.d.
Zagreb



Geo 1320



EPU "ČEPELOVAC-HAMPOVICA"

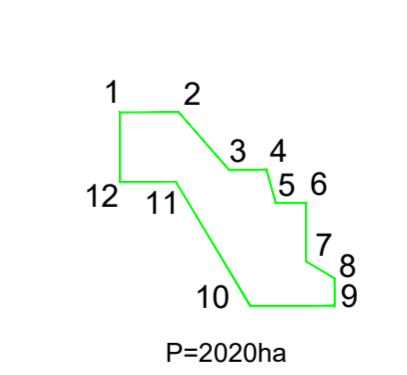
INA - INDUSTRIJA NAFTI d.d.
 Izdavanje i prodaja nafta i gasa
 Upravna jedinica i vodstvo društva INP
 Uredništvo društva INP
 Avenija Vojkova 10, 10020 Zagreb

EPU "ČEPELOVAC-HAMPOVICA"

Datum:
 ožujak 2024.

**PREGLEDNA KARTA NAFTNO-RUDARSKIH OBJEKATA I POSTROJENJA
 EKSPLOATACIJSKOG POLJA UGLJIKOVODIKA "ČEPELOVAC-HAMPOVICA"**
 Mjerilo 1:10 000

- Tumač znakova:
- Naftno-rudarski objekti i postrojenja:
 Čep-2 - k.o. Sveta Ana
 Čep-3 - k.o. Sveta Ana
 Čep-6 - k.o. Sveta Ana
 Čep-13 - k.o. Sveta Ana, k.o. Šemovci
 Ham-4 - k.o. Hampovica
 ČPS Čepelovac-Hampovica - k.o. Hampovica
 - ▭ Granica EPU "ČEPELOVAC-HAMPOVICA"
 - ▭ Granica katastarskih općina



Višne točke EPU "ČEPELOVAC-HAMPOVICA"

Redni broj	X koordinata	Y koordinata
1	533550.00	5099650.00
2	535500.00	5096950.00
3	537150.00	5097150.00
4	538400.00	5097149.99
5	538700.00	5096950.00
6	539700.00	5096950.00
7	539700.00	5094125.00
8	540650.00	5092650.00
9	540650.00	5092650.00
10	537850.00	5092650.00
11	535400.00	5096750.00
12	533550.00	5096750.00

Redni broj	Broj zemljišta				Katastarska općina	Na dijelu zemljišne čestice površine (m ²)
	Zemljišnoknjižna oznaka	Zemljišnoknjižni uložak	Katastarska oznaka	Posjedovni list		
1.	201/3	347	201/3	149	Sveta Ana	2.870
- ukupna površina zemljišne čestice: 2.870 m ² - Zemljišno knjižni uložak izdan od Općinskog suda u Đurđevcu - vlasništvo INA-INDUSTRIJA NAFTE D.D., ZAGREB						
2.	201/2	238	201/2	235	Sveta Ana	658
- ukupna površina zemljišne čestice: 658 m ² - Zemljišno knjižni uložak izdan od Općinskog suda u Đurđevcu - vlasništvo INA-INDUSTRIJA NAFTE D.D., ZAGREB						
3.	122/5	347	122/5	149	Sveta Ana	2.626
- ukupna površina zemljišne čestice: 2.626 m ² - Zemljišno knjižni uložak izdan od Općinskog suda u Đurđevcu - vlasništvo INA-INDUSTRIJA NAFTE D.D., ZAGREB						
4.	286/26	347	286/26	149	Sveta Ana	239
- ukupna površina zemljišne čestice: 860 m ² - Zemljišno knjižni uložak izdan od Općinskog suda u Đurđevcu - vlasništvo INA-INDUSTRIJA NAFTE D.D., ZAGREB						
5.	287/345	85	287/345	223	Sveta Ana	2.359
- ukupna površina zemljišne čestice: 2.359 m ² - Zemljišno knjižni uložak izdan od Općinskog suda u Đurđevcu - Odluka o osnivanju prava služnosti na zemljištu u vlasništvu Republike Hrvatske						
6.	287/346	428	287/346	149	Sveta Ana	1.270
- ukupna površina zemljišne čestice: 1.270 m ² - Zemljišno knjižni uložak izdan od Općinskog suda u Đurđevcu - Odluka o osnivanju prava služnosti na zemljištu u vlasništvu Republike Hrvatske						
7.	287/337	85	287/337	223	Sveta Ana	554
- ukupna površina zemljišne čestice: 554 m ² - Zemljišno knjižni uložak izdan od Općinskog suda u Đurđevcu - Odluka o osnivanju prava služnosti na zemljištu u vlasništvu Republike Hrvatske						
8.	287/3	428	287/3	145	Sveta Ana	247
- ukupna površina zemljišne čestice: 4.736.503 m ² - Zemljišno knjižni uložak izdan od Općinskog suda u Đurđevcu - Odluka o osnivanju prava služnosti na zemljištu u vlasništvu Republike Hrvatske						

9.	287/276	85	287/276	145	Sveta Ana	1.942
- ukupna površina zemljišne čestice: 1.942 m ² - Zemljišno knjižni uložak izdan od Općinskog suda u Đurđevcu - Odluka o osnivanju prava služnosti na zemljištu u vlasništvu Republike Hrvatske						
10.	1705/3	199	1705/3	547	Šemovci	1.539
- ukupna površina zemljišne čestice: 2.938 m ² - Zemljišno knjižni uložak izdan od Općinskog suda u Đurđevcu - Odluka o osnivanju prava služnosti na zemljištu u vlasništvu Republike Hrvatske						
11.	448/4	1645	448/4	416	Hampovica	3.740
- ukupna površina zemljišne čestice: 3.740 m ² - Zemljišno knjižni uložak izdan od Općinskog suda u Đurđevcu - vlasništvo INA-INDUSTRIJA NAFTE D.D., ZAGREB						
12.	721/1	1866	721/1	416	Hampovica	11.469
- ukupna površina zemljišne čestice: 11.469 m ² - Zemljišno knjižni uložak izdan od Općinskog suda u Đurđevcu - Ugovor o zakupu zemljišta s vlasnikom zemljišne čestice						
13.	721/3	1408	721/3	416	Hampovica	87
- ukupna površina zemljišne čestice: 87 m ² - Zemljišno knjižni uložak izdan od Općinskog suda u Đurđevcu - Ugovor o zakupu zemljišta s vlasnikom zemljišne čestice						
14.	721/2	1412	721/2	416	Hampovica	1.352
- ukupna površina zemljišne čestice: 1.352 m ² - Zemljišno knjižni uložak izdan od Općinskog suda u Đurđevcu - Ugovor o osnivanju prava služnosti s vlasnikom zemljišne čestice						
15.	720/1	1412	720/1	416	Hampovica	3.528
- ukupna površina zemljišne čestice: 3.528 m ² - Zemljišno knjižni uložak izdan od Općinskog suda u Đurđevcu - Ugovor o zakupu zemljišta s vlasnikom zemljišne čestice						
Ukupno zauzeta površina zemljišnih čestica u m2 za koje se dodjeljuje Dozvola za pridobivanje ugljikovodika na eksploatacijskom polju "Čepelovac-Hampovica":						34.480